






GMINA MIEROSZÓW

MIEJSCOWY PLAN ZAGOSPODAROWANIA PRZESTRZENNEGO WYBRANYCH OBSZARÓW W MIEJSCOWOŚCI SOKOŁOWSKO RYSUNEK PLANU NR 7

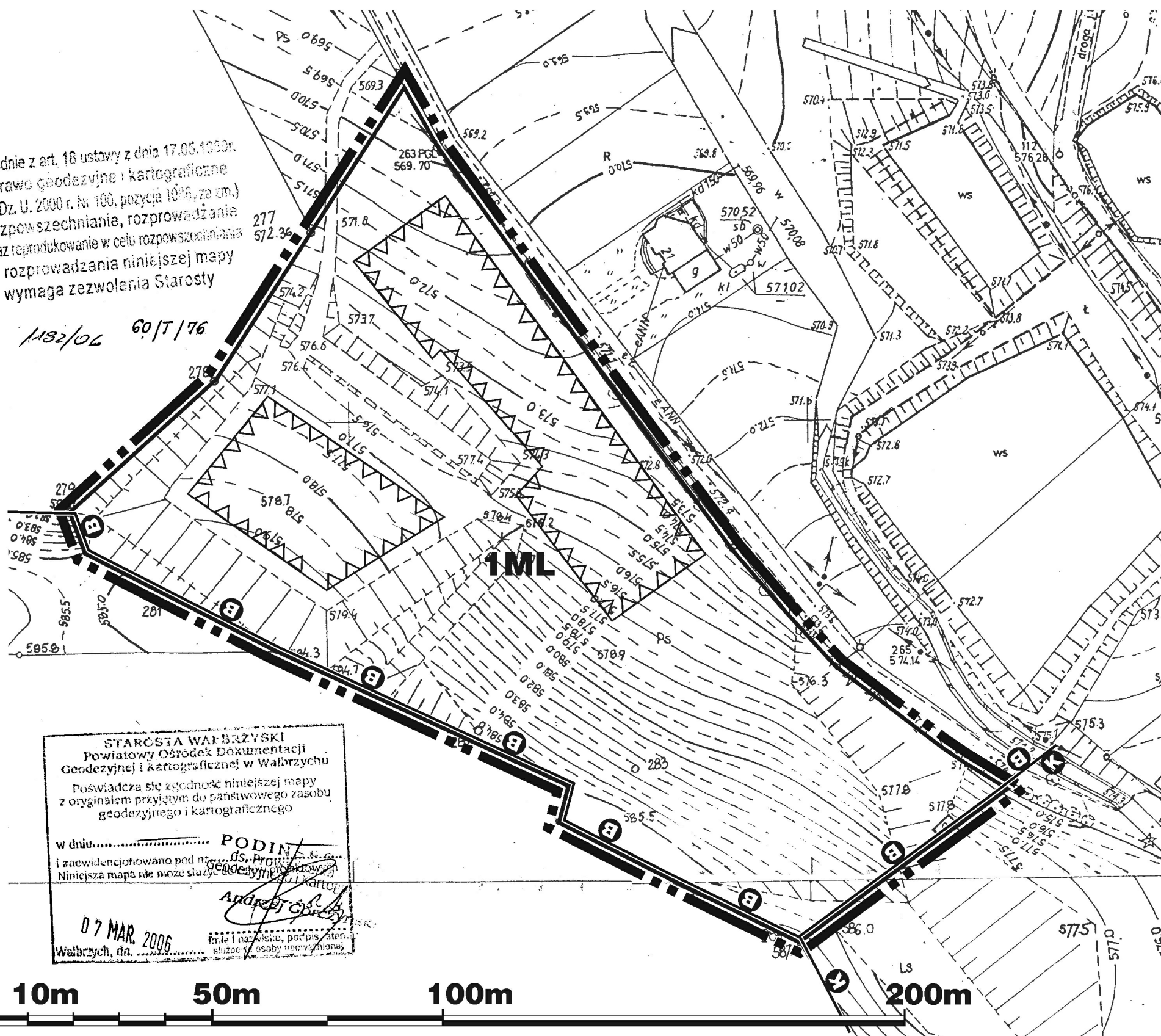
LEGENDA

-  GRANICA OBSZARU OBJĘTEGO PLANEM
-  LINIE ROZGRANICZAJĄCE TERENY O RÓŻNYM PRZEZNACZENIU I ZASADACH ZAGOSPODAROWANIA
-  NIEPRZEKRACZALNA LINIA ZABUDOWY
-  GRANICA STREFY "B" OCHRONY KONSERWATORSKIEJ
-  GRANICA STREFY "K" OCHRONY KONSERWATORSKIEJ

SYMBOLE KATEGORII PRZEZNACZENIA I SPOSOBÓW ZAGOSPODAROWANIA TERENÓW

- ML** DLA BUDYNKÓW MIESZKALNYCH JEDNORODZINNYCH I USŁUG TURYSTYCZNYCH

PEŁNE DEFINICJE OZNAZEŃ GRAFICZNYCH ZAWARTE SĄ W CZĘŚCI TEKSTOWEJ PLANU



Zgodnie z art. 18 ustawy z dnia 17.05.1989r. Prawo geodezyjne i kartograficzne (tj. Dz. U. 2000 r. Nr 100, pozycja 1016, ze zm.) rozpowszechnianie, rozprowadzanie oraz reprodukcowanie w celu rozpowszechniania i rozprowadzania niniejszej mapy wymaga zezwolenia Starosty

1182/06 60/T/76
70/281

STAROSTA WAŁBRZYŃSKI
Powiatowy Ośrodek Dokumentacji
Geodezyjnej i Kartograficznej w Wałbrzychu

Poświadczam zgodność niniejszej mapy z oryginałem przyjętym do państwowego zasobu geodezyjnego i kartograficznego

w dniu.....
i zaświadczono pod nr.....
Niniejsza mapa nie może służyć.....

PODIN.....
ds. Przewodniczący
Geodezyjnego i Kartograficznego

Andrzej Cichocki

07 MAR. 2006
Wałbrzych, dn.....



skala 1: 1000

Załącznik Nr 7 do Uchwały Nr XIX/73/07 Rady Miejskiej Mieroszowa z dnia 28 grudnia 2007 roku

ECOLAND
BIURO URBANISTYCZNE
63-510 Wrocław ul. Kolejowa 63/65, tel./fax (071) 341-28-54, 341-28-56

GMINA MIEROSZÓW
MIEJSCOWY PLAN ZAGOSPODAROWANIA PRZESTRZENNEGO WYBRANYCH OBSZARÓW W MIEJSCOWOŚCI SOKOŁOWSKO
RYSUNEK PLANU NR 7

PROJEKTANT:
mgr inż. EDYTA JAWORSKA
mgr inż. GRZEGORZ LESIUK
mgr inż. ALICJA WOLDA
mgr inż. MARGARITA WOLNY
KAROLINA CZYZ

WSPÓŁPRACA:
JOANNA HARTMAN

WROCŁAW
GRUDZIEŃ 2007